尾瀬トレッキングMAP

全国で29番目に国立公園となった尾瀬。人を惹きつけるその魅力は壮大な大自然です。ミズバショウが一面に白く咲きほころぶ春、ニッコウキスゲの黄色が眩しい夏、湿原が黄金に燃える秋、四季により変化するさまざまな表情が素晴らしい日本有数の景勝地です。

ビューポイント
東武の尾瀬おすすめの景色の美しいポイント

トレッキング 所要時間 凡例	
※トレッキングコースの色分けは難易度の目安です。	1:00→（上級者向け）
※所要時間は目安です。	1:00→（中級者向け）
	1:00→（初級者向け）

売店の案内について：売店の営業時間・期間は予告なく変更になる場合があります。

見晴エリア 下田代十字路拡大

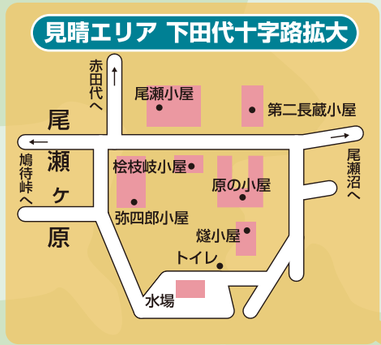

浦佐駅方面

奥只見乗船場

奥只見湖

燧ヶ岳（ひうち）
標高2,356mは東北一の高さです。山頂からはぐる〜っと四方を眺めることができ眼下に尾瀬を一望できるほか、見通しの良い日には富士山を眺めることもできます。

燧ヶ岳（イメージ）

③会津駒ヶ岳
標高2,133mの名峰。魅力は無数の池塘を配したなだらかな山頂に咲く、可憐な高山植物の群落です。山頂より中門岳へと続く縦走路も組み込みたいコースのひとつ。

会津駒ヶ岳（イメージ）

尾瀬口乗船場
小沢平
平ヶ岳 日本百名山 2,141m

通行注意
●小沢平から渋沢大滝分岐までの間には、沢が3箇所ありますが、一部の沢には橋が架かっておりません。通行するためには沢を渡らなければなりませんが、渇水時でも膝下まで浸かる状況です。残雪期や洪水時は増水の恐れがあり大変危険ですので、通行をお控えください。

三条ノ滝
尾瀬の水を集めた只見川の本流が一挙に流れ落ち、高さ100m幅30mの大瀑布と化します。日本の滝100選に選ばれています。

三条ノ滝（イメージ）

通行注意
●燧ヶ岳見晴新道は、悪天候時は悪路になりますので、通行には十分注意してください。

通行注意
●改修工事の為、展望台登山道は全面通行止めとなる期間があります

通行注意
●7月上旬の山開き以降、山ノ鼻〜至仏山頂は植生保護及び登山者の安全のため「上り専用」です。

山の鼻休憩所（売店・食堂）
至仏山荘内8:00〜15:00
※休憩用フリースペースもあります（24時間）

登山禁止
●残雪期（〜6月下旬）は登山道閉鎖のため登山は禁止されます。

尾瀬ヶ原（イメージ）

②尾瀬ヶ原
自然の美しさに感動をおぼえる、そんな景色が尾瀬には残っています。ゆっくりと木道を歩きながら、"山上の楽園"を満喫してください。

尾瀬戸倉〜鳩待峠間 連絡バスのりば/おりば



尾瀬戸倉〜鳩待峠間は連絡バス運行（有料）
詳細はP9をご覧ください。

高速バス「尾瀬号」、路線バスのり/おりば

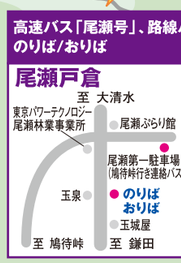

おぜとくら 尾瀬戸倉

尾瀬ぶらり館（イメージ）

尾瀬ぶらり館
尾瀬ネイチャーセンター
尾瀬の多様な動植物と貴重な生態系について知っていただくための展示スペース。

上毛高原駅・沼田駅方面 路線バス
新宿・川越方面 高速バス「尾瀬号」

中門岳
会津駒ヶ岳 日本百名山 2,133m
駒の小屋

通行注意
●駒の小屋〜大津岐峠間は道幅が狭い箇所がありますので、通行には十分注意してください。

たきざわ **滝沢登山口**
途中下車の場合は乗車時にお申し出ください。滝沢登山口までは約2km

小豆温泉
森の温泉館 アルザ尾瀬の郷
駒の湯
燧の湯
下ノ原
上ノ原
大畑
ミニ尾瀬公園
尾瀬 ひのえまた 檜枝岐温泉
大津岐峠
キリンテ
大杉岳
御池（みいけ）（1520m）
尾瀬御池ロッジ
七入
展望台
モーカケの滝
赤法華
④会津沼田街道
燧裏林道
上田代
西田代（1610m）
御池田代
天神田代（1530m）
横田代
広沢田代
メラッパシ田代
東田代
熊沢田代
日本百名山 2,356m
燧ヶ岳
柴安富
姐富
原見岩
赤ナグレ岳
ミノブチ岳
白砂峠（1680m）
白砂湿原
沼尻平
小沼湿原
浅湿原
曲り田代
尾瀬沼の南岸ルート（三平下〜沼尻）はぬかるみなど、歩きにくい場所があります。
八木沢橋
皿伏山
センザ田代
富士見峠
富士見田代
アヤメ平
中ノ原
横田代
白尾山
荷鞍山
一ノ瀬（1420m）
岩清水
おおしみず 大清水（1180m）
大清水湿原
大清水橋
富士見下
大行山
大白沢山
景鶴山
与作岳
八海山
ヨッピ吊橋
見晴
弥四郎小屋
桧枝岐小屋
原の小屋
燧小屋
下田代
竜宮
竜宮小屋
中田代
上田代
牛首
三叉 牛首分岐
山の鼻小屋
至仏山荘
植物研究見本園（大回り30分、小回り20分）
尾瀬山の鼻ビジターセンター
山ノ鼻
至仏山 日本百名山 2,228m
小至仏山
はとまちとうげ 鳩待峠（1591m）
鳩待山荘
オヤマ沢田代
おぜがはら 尾瀬ヶ原（1409m）
おぜぬま ①尾瀬沼（1665m）
ぬまやまとうげ 沼山峠（1784m）
沼山峠展望台（1770m）
大江山
大江湿原
尾瀬沼ビジターセンター（尾瀬沼東岸）
小瀬沢田代
尾瀬沼ヒュッテ
三平下
三平峠（1762m）
大清水平
尾瀬沼山荘
抱返の滝
会津駒ヶ岳 日本百名山 2,133m

会津バス のりば/おりば

大江湿原（イメージ）

大江湿原
幅200m長さ1.5kmの細長い湿原です。湿原の真中を大江川が流れていて、尾瀬沼周辺で最も大きな湿原です。

尾瀬御池〜尾瀬沼山峠間（尾瀬シャトルバス）電気バス（有料）で運行中！

CO2を減らし、尾瀬の大自然を守ります！
（イメージ）
※路線バス等の一部車両ならびに電気バスが整備、点検等の場合は通常車両で運行します。

会津バス のりば/おりば

●尾瀬夜行23：45優先バスにご乗車の方は乗車券販売所にて出発の30分前までに受付をしてください。

日本二百名山 2,060m 帝釈山
1,926m 田代山
猿倉登山口
馬坂登山口

田代山（イメージ）

頂上一帯が広大な湿原で"天空の尾瀬"とも呼ばれ、高山植物や紅葉も見事です。

大清水〜尾瀬沼ルートがより身近で便利に!!

（イメージ）

大清水〜一ノ瀬間（約3km区間）低公害車両による営業運行（有料）！
おとな1,000円　こども500円
※運行期間：6月中旬〜10月中旬（予定）
低公害車両で尾瀬沼ルートがより身近で便利に！
注意 時間帯により混雑する場合や乗車できない場合がありますので、ご利用の際はバスの乗車時間に十分な余裕をお取りください。東武トップツアーズの旅行企画実施ではありません。

高速バス「尾瀬号」、路線バスのり/おりば

会津若松へ→
会津田島駅
会津高原温泉「夢の湯」
湯ノ花温泉
八総
中山トンネル
会津高原尾瀬口駅

会津高原尾瀬口駅（イメージ）
上三依塩原温泉口
湯西川温泉
川治湯元
新藤原
鬼怒川公園
鬼怒川温泉
東武日光
下今市
浅草方面↓
会津鉄道
野岩鉄道（会津鬼怒川線）
東武鉄道
尾瀬夜行23:45 特急リバティ

モデルコース

※下記はモデルコースとなります、目安としてご覧ください。コースや散策時間はご自身で自由に組み立て尾瀬の魅力をお楽しみください。

A【往路】尾瀬夜行＋【復路】東武鉄道普通列車　〜尾瀬沼山峠→尾瀬沼→尾瀬沼山峠〜

■所要時間：約2時間30分（＋2時間40分で尾瀬沼一周が出来ます）

浅草 → 会津高原尾瀬口（尾瀬夜行23:45 専用バス）→ 沼山峠IN —20分→ 沼山峠展望台 —30分→ 大江湿原 —20分→ 尾瀬沼東岸 —20分→ 大江湿原 —40分→ 沼山峠展望台 —20分→ 沼山峠OUT（優先バス）→ 会津田島駅 → 浅草（東武特急 リバティ会津136号）

目安時刻	23:45発	3:08着	5:00発	6:50着	7:10スタート	7:30	8:00	8:20着/8:50発	9:10	9:50	10:10	10:20発	12:40着	13:03発	16:16着

復路の特急は旅行代金に含まれておりません。

B【往路】尾瀬夜行＋【復路】高速バス尾瀬号利用　〜尾瀬沼山峠→尾瀬沼→大清水〜

浅草 → 会津高原尾瀬口（尾瀬夜行23:45 専用バス）→ 沼山峠IN —20分→ 沼山峠展望台 —30分→ 大江湿原分岐 —20分→ 尾瀬沼東岸 —120〜180分（散策）→ 三平下 —20分→ 三平峠 —50分→ 一ノ瀬 —60分→ 大清水OUT（高速バス 尾瀬号）→ 川越 → 新宿

目安時刻	23:45発	3:08着	5:00発	6:50着	7:10スタート	7:30	8:00	8:20	11:20	11:40	12:30	13:30着	15:00発	17:55着	19:35着

C【往路】尾瀬夜行＋【復路】上越新幹線（上毛高原駅）利用　〜尾瀬沼山峠→尾瀬沼→大清水〜

浅草 → 会津高原尾瀬口（尾瀬夜行23:45 専用バス）→ 沼山峠IN —20分→ 沼山峠展望台 —30分→ 大江湿原分岐 —20分→ 尾瀬沼東岸 —30分→ 三平下 —20分→ 三平峠 —50分→ 一ノ瀬 —60分→ 大清水OUT（路線バス）→ 上毛高原 —約120分（上越新幹線）→ 東京（上越新幹線とき328号）

目安時刻	23:45発	3:08着	5:00発	6:50着	7:10スタート	7:30	8:00	8:20着/8:50発	9:20	9:40	10:30	11:30着	13:15発	15:09着	15:38発	17:40着

D【往復】高速バス「尾瀬号」利用（往路深夜便利用）　〜鳩待峠→尾瀬ヶ原→鳩待峠〜

新宿（高速バス 尾瀬号）→ 尾瀬戸倉（連絡バス）→ 鳩待峠IN —60分→ 山ノ鼻 —40分→ 牛首分岐 —40分→ 竜宮 —40分→ 見晴 —40分→ 竜宮 —40分→ 牛首分岐 —40分→ 山ノ鼻 —90分→ 鳩待峠OUT（連絡バス）→ 尾瀬戸倉 → 新宿（高速バス 尾瀬号）

目安時刻	22:40発	0:15発	4:50着	5:30発	6:05着	6:30スタート	7:30	8:10	8:50	9:30	10:10	10:50	11:30	13:00	14:30発	15:05着	15:20発	19:35着

E【往路】高速バス尾瀬号＋【復路】東武鉄道普通列車　〜鳩待峠→尾瀬ヶ原→三条ノ滝→御池〜

新宿（高速バス 尾瀬号）→ 川越 → 尾瀬戸倉（連絡バス）→ 鳩待峠IN —60分→ 山ノ鼻 —40分→ 牛首分岐 —50分→ ヨッピ吊橋 —50分→ 東電分岐 —20分→ 赤田代 —70分→ 三条ノ滝 —110分→ 大神田代 —90分→ 御池OUT（路線バス）→ 会津田島駅 → リバティ会津 → 浅草（東武特急 リバティ会津154号）

危険な箇所はありませんが一日の歩行時間が長くなります。

目安時刻	22:40発	0:15発	4:50着	5:30発	6:05着	6:30スタート	7:30	8:10	9:00	9:50	10:10	11:20	13:10	14:40	15:30発	17:30着	17:48発	21:05着

復路の特急は旅行代金に含まれておりません。

- Ⓐコース 尾瀬沼周辺の散策で福島県側IN/OUTルート
- Ⓑコース 福島県側IN→群馬県側OUTの縦走ルート（復路高速バス）
- Ⓒコース 福島県側IN→群馬県側OUTの縦走ルート（復路新幹線）
- Ⓓコース 群馬県側IN/OUTルート
- Ⓔコース 群馬県側IN→福島県側OUTの縦走ルート

尾瀬をもっと深く知りたい方へ！

尾瀬をガイドと一緒に歩きませんか。

●コース内容：要相談
●期　　間：5〜10月
●料　　金：コース・時間・協会により異なります。

※東武トップツアーズの旅行企画実施ではありません。お客様から直接お申込みください。

●お申込み先
尾瀬檜枝岐ガイド連絡会（福島県） 電話 090-5337-8958
片品山岳ガイド協会（群馬県） 電話 0278-58-7801

※シーズンにより混み合いますので、お早目にお申込みください。

※画像はイメージです。